



www.uni-geo.pl

KARTA OTWORU GEOTECHNICZNEGO

Profil numer 1

Zał.Nr:

Wiertnica: WH-25

Rejon:

Gmina: Kruklanki

Powiat: gi ycki

Województwo: warmi sko-mazurskie

Obiekt: Hala gimnastyczna

Inwestor:

Zlecniodawca:




Dozór geol.: mgr Piotr Rant

System wiercenia: Mechaniczno-obrotowy

Rz dna:

Skala 1 : 100

Data wiercenia: 2016-11-28

Wiercenie	Cf boko zwierciadła wody	Stratygrafia	Profil litologiczny		Przelot	Opis litologiczny	Symbol gruntu	Wilgotno	Stan gruntu	ID	IL
			[m]								
1	2	3	4	5	6	7	8	9	10	11	12
						gleba, ciemnobr zowa	Gb				
			1.0		0.70	piasek redni, br zowy z domieszk piasku drobnego	Ps+Pd			0.50	
			2.0		2.00	wir, br zowy		w	szg	0.55	
			3.0								
			4.0								
			5.0								
			6.0		6.00						



www.uni-geo.pl

KARTA OTWORU GEOTECHNICZNEGO

Profil numer 2

Zał.Nr:

Wiertnica: WH-25

Rejon:

Gmina: Kruklanki

Powiat: gi ycki

Województwo: warmi sko-mazurskie

Obiekt: Hala gimnastyczna

Inwestor:

Zlecniodawca:

Dozór geol.: mgr Piotr Rant

System wiercenia: Mechaniczno-obrotowy

Rz dna:

Skala 1 : 100

Data wiercenia: 2016-11-28

Wiercenie	Gł boko zwierciadła wody	Stratygrafia	Profil litologiczny		Przelot	Opis litologiczny	Symbol gruntu	Wilgotno	Stan gruntu	ID	IL
	[m.p.p.t]		[m]	[m]							
1	2	3	4	5	6	7	8	9	10	11	12
						gleba, ciemnobr zowa	Gb	w	szg		
			1.0		0.80	piasek redni, br zowy z domieszk piasku drobnego	Ps+Pd			0.45	
			2.0		2.00	pospółka, br zowa	Po			0.50	
			3.0		3.00	pospółka, ciemnobr zowa z domieszk gleby	Po+Gb			0.45	
			4.0		3.50	pospółka zagliniona, br zowa	Po			0.55	
			5.0								
			6.0		6.00						



KARTA OTWORU GEOTECHNICZNEGO

Zał.Nr:

Profil numer 3

Wiertnica: WH-25

Rejon:

Gmina: Kruklanki

Powiat: gi ycki

Województwo: warmi sko-mazurskie

Obiekt: Hala gimnastyczna

Inwestor:

Zleceniodawca:







Dozór geol.: mgr Piotr Rant

System wiercenia: Mechaniczno-obrotowy

Rz dna:

Skala 1 : 200

Data wiercenia: 2016-11-28

Wiercenie	Cf boko zwierciadła wody	Stratygrafia	Profil litologiczny		Przelot	Opis litologiczny	Symbol gruntu	Wilgotno	Stan gruntu	ID	IL
			[m]								
1	2	3	4	5	6	7	8	9	10	11	12
			1.0		0.50	gleba, ciemnobr zowa	Gb				
			2.0			piasek redni, br zowy z domieszk kamieni	Ps+K			0.45	
			3.0		2.00			w	szg		
			4.0			pospółka, br zowa	Po			0.55	
			5.0								
			6.0		6.00						



KARTA OTWORU GEOTECHNICZNEGO

Zał.Nr:

Profil numer 4

Wiertnica: WH-25

Rejon:
Gmina: Kruklanki
Powiat: gi ycki
Województwo: warmi sko-mazurskie







Obiekt: Hala gimnastyczna
Inwestor:
Zleceniodawca:
Dozór geol.: mgr Piotr Rant

System wiercenia: Mechaniczno-obrotowy

Rz dna:

Skala 1 : 200

Data wiercenia: 2016-11-28

Wiercenie	Cf boko zwierciadła wody	Stratygrafia	Profil litologiczny		Przelot	Opis litologiczny	Symbol gruntu	Wilgotno	Stan gruntu	ID	IL
			[m]								
1	2	3	4	5	6	7	8	9	10	11	12
			1.0		0.90	gleba, ciemnobr zowa	Gb				
			2.0		1.70	piasek redni, br zowy z domieszk piasku drobnego i piasku grubego	Ps+Pd+Pr			0.50	
			3.0								
			4.0								
			5.0								
			6.0								
					6.00	pospółka, br zowa	Po	w	szg	0.55	